

Участник (код)	Количество баллов
5071	22

Тризер

**Всероссийская олимпиада школьников  
2022-2023 год.  
5 класс**

**Время выполнения: 90 минут**

**\*атласами и географическим справочниками пользоваться запрещено**

**Задание № 1 - 100**

Подберите обобщающие слова, добавьте еще по одному слову в каждую группу

Группа слов	Обобщающее слово	Можно добавить
Скандинавский, Индостан, Юкатан	Индокитай, Город	Титикака
Сахара, Гоби, Нубийская	Лысьицы 20	Калахари 20
Магелланов, Дрейка, Босфор	Города	Индокитай
Байкал, Балхаш, Гурон	Озёра 20	Босфор
Анды, Аппалачи, Кавказские	Альпы Горы 20	Альпы 20

Слова, которые можно добавить: Босфор, Альпы, Индокитай, Калахари, Титикака

**Задание 2. - 60**

Перед вами 10 утверждений. Зачеркните неверный ответ, оставив правильное утверждение

Земля сплюснута у полюсов	<del>верно</del> / неверно	
Гольфстрим – холодное течение	верно / неверно	15
Австралия – самый большой остров мира по площади	верно / неверно	15
Самый жаркий месяц в Новой Зеландии - июль	верно / неверно	15
В Мурманске солнце иногда не заходит за горизонт	верно / неверно	15
Самая длинная река Африки - Конго	верно / неверно	
Самая большая страна мира по площади - Россия	верно / неверно	15
В России можно встретить тигров в дикой природе	верно / неверно	
Томаты и картофель родом из Америки	верно / неверно	
Самые большие запасы пресной воды на Земле сосредоточены в озёрах	верно / неверно	15

Задание № 3. - 125

Соотнесите животных, реки, города и страны с частями света, где они расположены

Часть света	Животное	Река	Город	Страна
Европа	Амурский Тигр	Обь	Париж	Уругвай
Африка	Зебра	Нил	Мельбурн	Индия
Южная Америка	Зубр	Муррей	Рио-де-Жанейро	Новая Зеландия
Австралия и Океания	Кенгуру	Днепр	Каир	Венгрия
Азия	Ягуар	Амазонка	Токио	Эфиопия

Животные: Кенгуру, амурский тигр, ягуар, зебра, зубр

Реки: Муррей, Обь, Нил, Амазонка, Днепр

Города: Токио, Мельбурн, Париж, Рио-де-Жанейро, Каир

Страны: Индия, Венгрия, Уругвай, Новая Зеландия, Эфиопия

Итого: 22 балла

Успехов в выполнении!

Участник (код)	Количество баллов
907	58

Всероссийская олимпиада школьников  
2022-2023 год.  
9 класс

Победитель

Время выполнения: 120 минут

\*атласами и географическими справочниками пользоваться запрещено

Задание № 1

- 85

1. Бассейн какой реки полностью расположен в России?

- А) Енисей
- Б) Обь
- В) Лена
- Г) Амур

2. К одной языковой семье относятся:

- А) Армяне и башкиры
- Б) Татары и чувашаи
- В) Финны и литовцы
- Г) Таджики и казахи

15

3. Выберите самый маленький город по численности населения

- А) Сочи
- Б) Магнитогорск
- В) Орёл
- Г) Махачкала

15

4. В Чёрное море не впадает река:

- А) Днестр
- Б) Днепр
- В) Дунай
- Г) Дон

15

5. Планировку Москвы можно охарактеризовать как:

- А) Радиально-кольцевую
- Б) Трёхлучевую
- В) Регулярную
- Г) Веерную

15

6. В каком из данных городов расположен самый мощный нефтеперерабатывающий завод России:

- А) Рязань
- Б) Омск
- В) Самара
- Г) Ярославль

7. Кумандинцы живут в:

- А) Чукотском автономном округе
- Б) Хабаровском крае
- В) Алтайском крае
- Г) Свердловской области

8. Какой из субъектов РФ не выходит к берегам Рыбинского водохранилища:

- А) Вологодская область
- Б) Ярославская область
- В) Тверская область
- Г) Новгородская область

9. Аландские острова принадлежат:

- А) Норвегии
- Б) Финляндии
- В) Эстонии
- Г) Швеции

15

10. Самым восточным из перечисленных портов является:

- А) Сабетта
- Б) Тикси
- В) Хатанга
- Г) Варандей

15

11. Процесс распространения городских форм и условий жизни на сельскую местность - это:

- А) Субурбанизация
- Б) Джентрификация
- В) Рурбанизация
- Г) Дезурбанизация

12. Вид, широко распространенный на больших территориях Земли - это:

- А) Космополит
- Б) Синантроп
- В) Доместификат
- Г) Эндемик

13. Какие облака встречаются в мезосфере?

- А) Перламутровые
- Б) Высококучевые
- В) Перистые
- Г) Серебристые

15

14. В какой из перечисленных горных систем расположен один из крупнейших угольных бассейнов:

- А) Аппалачи
- Б) Атлас
- В) Кавказ
- Г) Альпы

15

15. Самый большой по площади национальный парк России расположен в:

- А) Республике Коми
- Б) Республике Саха
- В) Камчатском крае
- Г) Ненецком автономном округе

Задание № 2

- 115

Напишите прежние названия городов:

1. Владикавказ - Джаджугуау

2. Волгоград - Сталинград

15

3. Екатеринбург - Свердловск

15

4. Ижевск - Усташев 15
5. Киров - Вятка 15
6. Краснодар - Екатеринодар 15
7. Нижний Новгород - Борьский 15
8. Новокузнецк - Станислав 15
9. Оренбург - Чкалов 15
10. Самара - Куйбышев 15
11. Тверь - Калинин 15
12. Ульяновск - Симбирск 15

Задание № 3 - 125

По описанию крупных месторождений минерального сырья, определите:

1. О каком виде минеральных ресурсов идет речь
2. Назовите месторождения,
3. Субъект РФ, в которых находятся эти месторождения.

А) Этот бассейн тянется на 800 км вдоль Транссибирской ж/д магистрали. Это месторождение занимает одно из лидирующих мест в мире по запасам горючего. На его долю в российской промышленности приходится порядка 60%. Имеет низкую себестоимость добываемого ресурса. Ископаемые данного месторождения отличаются небольшой зольностью (4.6%). Удельная теплота составляет 6-8.5 тыс. ккал/кг. Разработка производится шахтным и открытым методами. 43—45 % добываемого ресурса идет на коксование. Основная часть этого минерального ресурса потребляется в Западной Сибири, на Урале, а также в Европейской части России, в последнее время на 41 % вырос экспорт в основном европейским потребителям.

1. О каком виде минеральных ресурсов идет речь уголь, бурый 15
2. Назовите месторождения Коржиковское Кузбасс 15
3. Субъект РФ, в которых находятся эти месторождения Кемеровская область 15

Б). Самый мощный бассейн добычи данного сырья в мире. По разведанным запасам (около 30 млрд. тонн с высоким содержанием полезного компонента более 52-66%) уступает лишь перспективному боливийскому Эль Мутуну (около 40 млрд. т). В недрах этого месторождения находится более 50% запасов этого ресурса на планете. В состав района входят Стойленское, Лебединское, Михайловское и многие другие месторождения.

1. О каком виде минеральных ресурсов идет речь железные, марганцевые руды 15
2. Назовите месторождения Рудниковское КМА 15
3. Субъект РФ, в которых находятся эти месторождения Липецкая область 15

В) Это месторождение относится к разряду супергигантских. По количеству запасов этого сырья оно прочно занимает 3 место на планете (16 трлн. м<sup>3</sup>). Впервые месторождение было обнаружено в 1966 году недалеко от одноименного поселка. В 1978 г. начала производиться добыча, а с 1984 года начались поставки в западные страны. На сегодняшний день выработано немного меньше 70 процентов всех подземных запасов. Аналогичными месторождениями этого вида сырья являются Ямбургское, Бованенковское и др.

1. О каком виде минеральных ресурсов идет речь газ 15
2. Назовите месторождения Уфанское 15

3. Субъект РФ, в которых находятся эти месторождения Алтайская Республика <sup>15</sup>  
Г). По оценкам ученых около 95% запасов этого сырья сосредоточено в Верхнекамском бассейне. Это самое «молодое» полезное ископаемое, которое в ближайшее время собираются начать добывать в Калининградской области. Используется как химическое сырье, в т.ч. и для производства минеральных удобрений.

1. О каком виде минеральных ресурсов идет речь калийные соли <sup>15</sup>

2. Назовите месторождения Верхнекамское <sup>15</sup>

3. Субъект РФ, в которых находятся эти месторождения Пензенский край <sup>15</sup>

#### Задание № 4 - 95

Определите форму рельефа по предложенному описанию.

1. Кольцевой коралловый риф, морфологически представляющий собой узкую гряду с замкнутой (или полузамкнутой) внутри лагуной. Размеры их различны – от нескольких километров до нескольких десятков километров. Есть поднятые (остров Науру) и погруженные (банка Робби) вследствие тектонических движений их оснований. Большинство концентрируются в Индо-Тихоокеанском тропическом поясе, однако известны они и в Атлантике, например в Карибском море, и у побережья Бразилии

ОТВЕТ: Атоллы <sup>15</sup>

2. Сухая или с временным водотоком ложбина эрозионного происхождения, с задернованными склонами и вершиной, прекратившей рост; часто покрыты кустарником и лесом или используются под сенокосные угодья, пастбища, огороды, сады, сельские населенные пункты. Длина от нескольких сотен метров до 20-30 км, ширина обычно до 100 м, а глубина до нескольких десятков метров. Встречаются преимущественно в лесостепных и степных районах. Термин с названием этой формы рельефа часто входит в состав географических названий в Ростовской области, Краснодарском крае и т. д.

ОТВЕТ: Балка <sup>15</sup>

3. Форма рельефа в виде гряды в прибрежной полосе моря, созданная отложениями морских наносов (песок, гравий, галька). Часто встречается в устьях рек, образовавшаяся в результате осаждения речных и морских наносов. Иногда отгораживает устье реки от моря.

ОТВЕТ: Бар <sup>15</sup>

4. Формы рельефа, образующиеся при промерзании переувлажненных грунтов. Широко распространены в тундре и тайге. Подобный вид, но более крупные размеры (около 100 м в поперечнике и до 20 м высоты) имеют гидролакколиты и булгуньяхи в Якутии.

ОТВЕТ: Бугорки вечности

5. Формы рельефа в виде продолговатого холма, созданные покровным ледником путем аккумуляции моренного материала. Высота их до 10–20 м, ширина до 0,5 км, протяженность 1–3 км. Встречаются в Прибалтике и на северо-западе России.

ОТВЕТ: дзюканы <sup>15</sup>

6. Изгибы, излучины русла реки. Возникают у равнинных рек в рыхлых грунтах поймы за счёт проявления боковой эрозии.

ОТВЕТ: Меландры <sup>15</sup>

7. Карстовая форма в виде обширного замкнутого понижения с довольно крутыми склонами и плоским дном (корыто). Происхождение оценивается неоднозначно. Встречаются, в частности, на Балканском полуострове и в Крыму.

ОТВЕТ: Лавел <sup>15</sup>

8. Старое отделившееся русло реки в излучине, превратившееся в озеро. Впоследствии в таких местах образуются сырые ложбины.

ОТВЕТ: Старица <sup>15</sup>

9. Платообразные горные сооружения с усеченной, плоской вершиной. Как правило, сложены из осадочных горных пород. Склоны такой горы обычно крутые, почти отвесные. В разрезе этот вид геологических образований имеет продолговатую форму, то есть в одном из направлений плато на вершине горы вытянуто. Своей усеченной в верхней части формой обязаны процессам денудации — эрозии и выветриванию. Одной из разновидностей являются те горы, у которых их плоская вершина сложена не из осадочных пород, а покрыта затвердевшей вулканической корой из лавы. Такие горы на Гвианском нагорье называются тепуи.


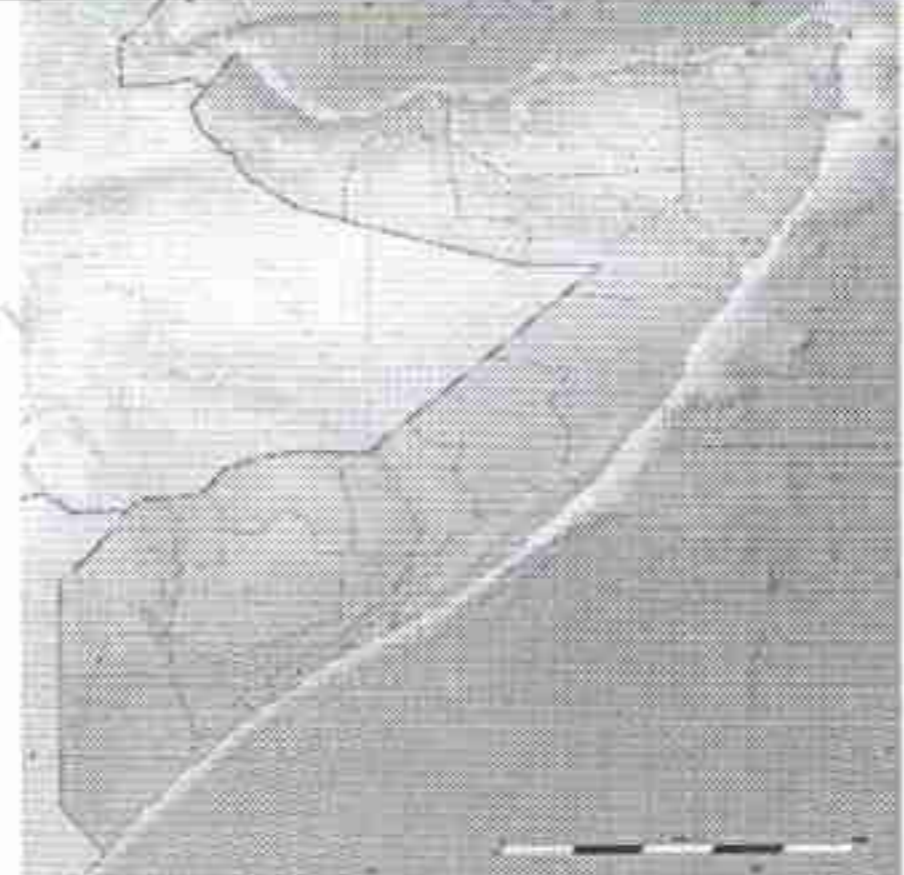

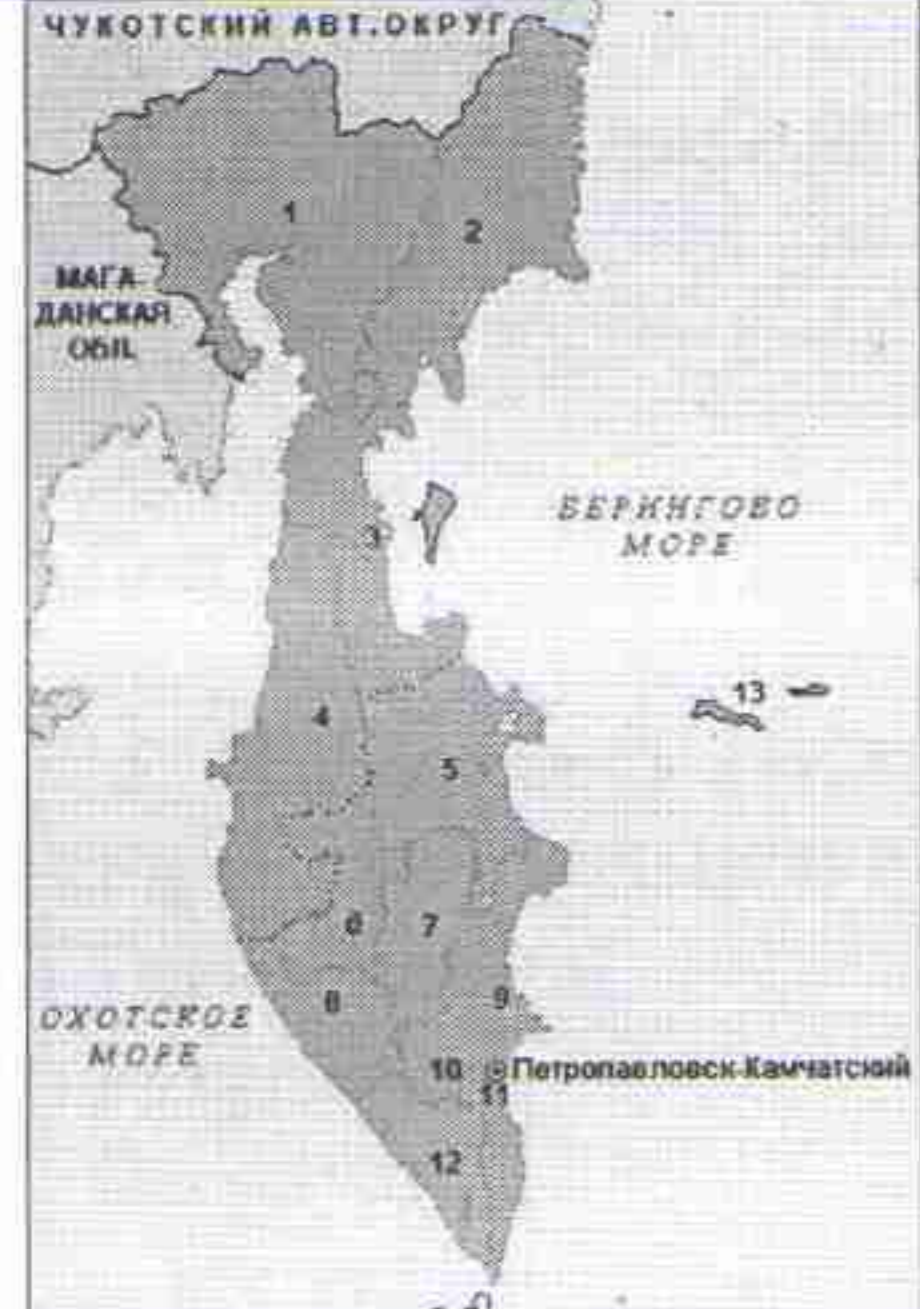

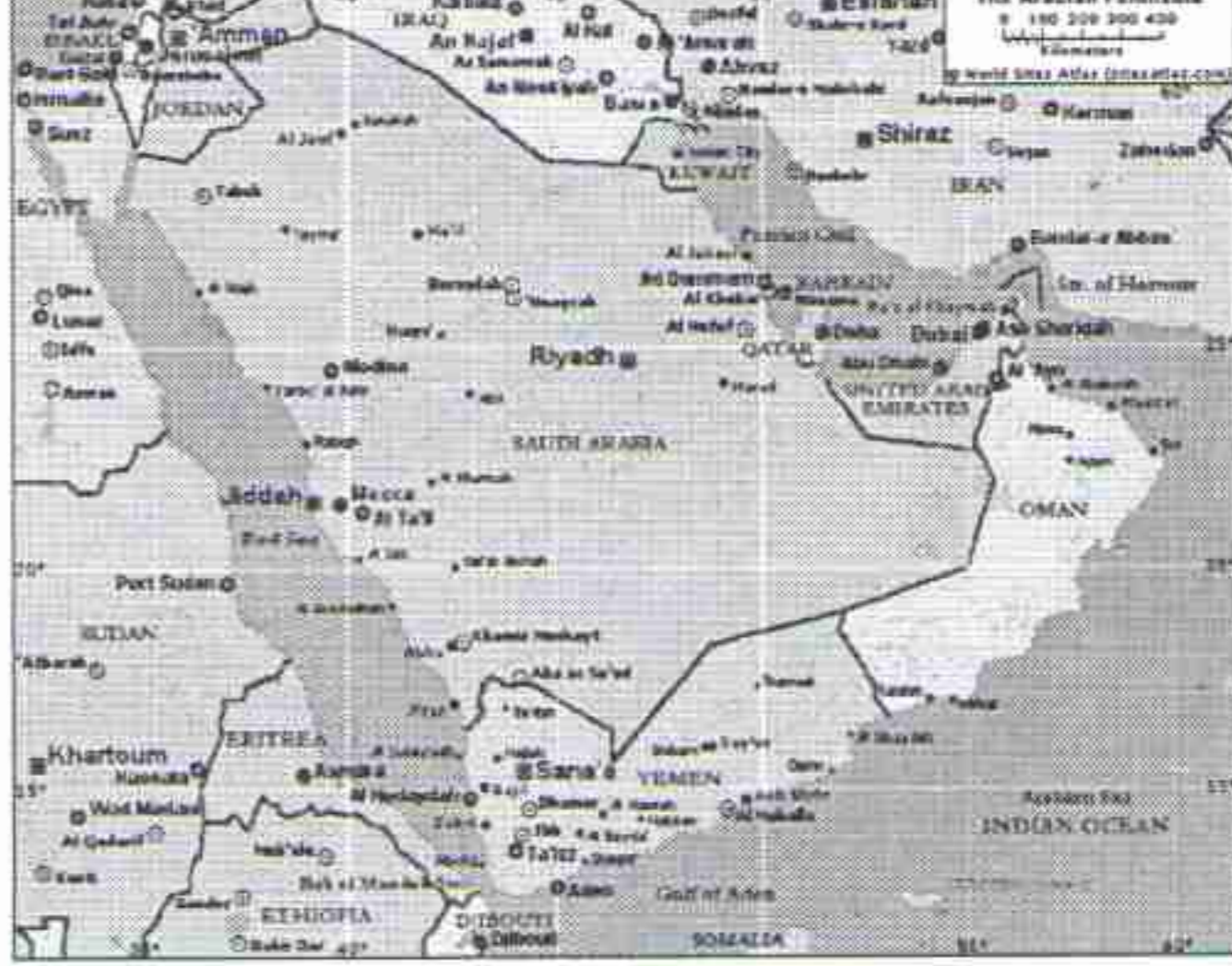

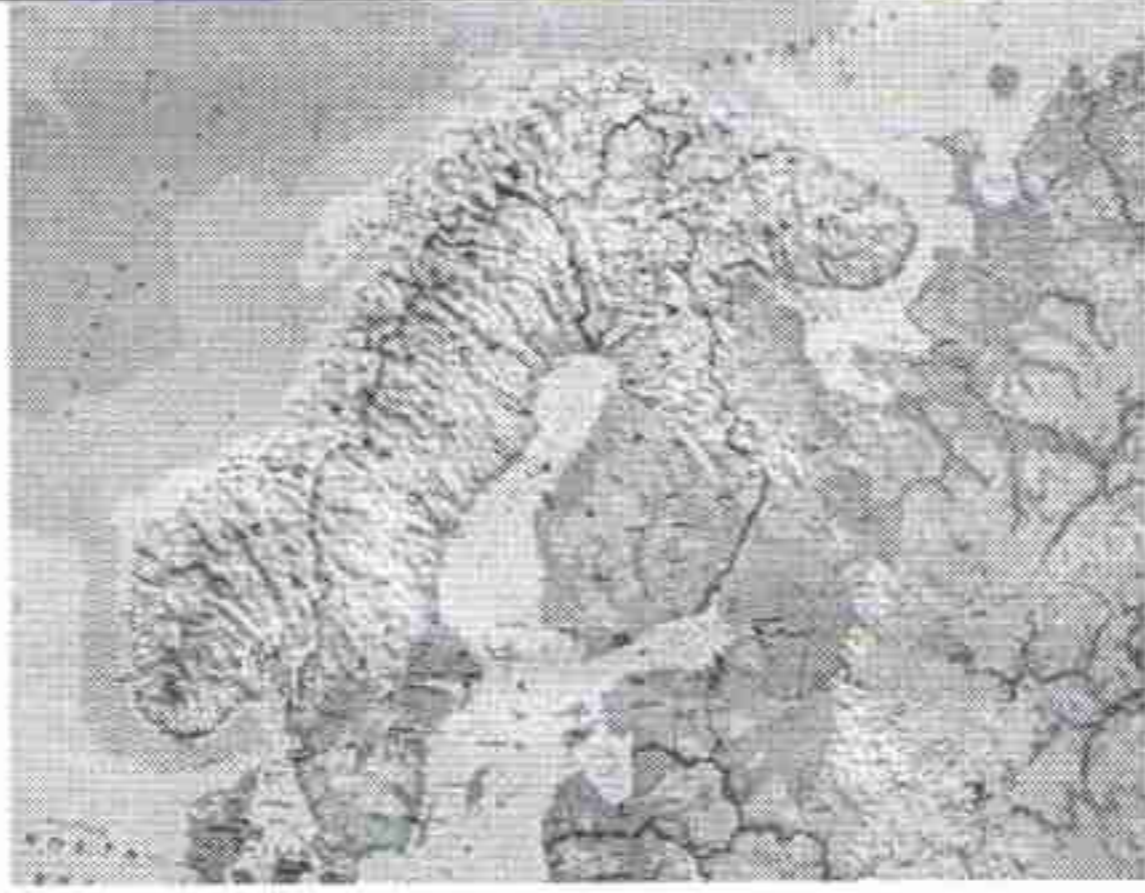

ОТВЕТ: Столбовые горы 10

10. Узкий глубокий морской залив с высокими крутыми скалистыми берегами, далеко вдающийся в сушу. Образование таких форм увязывают с внедрением моря в ледниковые долины либо в тектонические разломы. Распространены по берегам Скандинавского п-ова, на Кольском п-ове, Чукотке.

ОТВЕТ: Фьорд 10

Задание № 5 - 185

Определите название полуостровов

<p style="text-align: center;"><b>1</b></p> 	<p style="text-align: center;"><b>2</b></p> 	<p style="text-align: center;"><b>3</b></p> 
<p style="text-align: center;"><b>4</b></p> 	<p style="text-align: center;"><b>5</b></p> 	<p style="text-align: center;"><b>6</b></p> 
<p style="text-align: center;"><b>7</b></p> 	<p style="text-align: center;"><b>8</b></p> 	<p style="text-align: center;"><b>9</b></p> 

1. Крымский полуостров 25
2. Полуостров Галлиполи 25
3. Тиринейский полуостров 25
4. Полуостров Кавказ 25
5. Апеннинский полуостров 25
6. Аравийский полуостров 25
7. Полуостров Камчатка 25
8. Самаркандский полуостров 25
9. Полуостров Фригия 25

Итого: 58 баллов

**Успехов в выполнении!**



Участник (код)	Количество баллов
6A05	44

**Всероссийская олимпиада школьников  
2022-2023 год.  
6 класс**

*Любимцев*

**Время выполнения: 90 минут**

**\*атласами и географическим справочниками пользоваться запрещено**

Задание №1. - 185

Один путешественник отправился в тур по странам мира. Определите по подсказкам, в какие страны он направился

Подсказка	Страна
Страна, в которой можно посетить Колизей, попробовать пасту и покататься на гондоле	<i>Италия 25</i>
Страна, в которой можно попробовать паэлью, сходить на корриду и в музей Прадо	<i>Испания 25</i>
Страна, в которой можно посетить Лувр, Версаль и попробовать камамбер	<i>Франция 25</i>
Страна, в которой можно посетить Статую Свободы и Голливуд	<i>США 25</i>
Страна, в которой можно увидеть Фудзияму	<i>Япония 25</i>
Страна, в которой можно увидеть сумчатых животных и необычный оперный театр на воде	<i>Австралия 25</i>
Страна, в которой можно пройти по Великой стене и посмотреть Запретный город	<i>Китай 25</i>
Страна, в которой можно увидеть Тадж-Махал и попробовать тикка масала	<i>Индия 25</i>
Страна, в которой можно посетить Айя-Софию и Памуккале	<i>Турция 25</i>
Страна, в которой можно посетить музей викингов и увидеть фьорды	<i>Норвегия 25</i>

Задание №2. - 105

Перед вами 10 утверждений. Зачеркните неверный ответ, оставив правильное утверждение:

Земля сплюснута у полюсов	верно / <del>неверно</del>	<i>15</i>
Гольфстрим – холодное течение	<del>верно</del> / <del>неверно</del>	<i>неверно 15</i>
Австралия – самый большой остров мира по площади	<del>верно</del> / <del>неверно</del>	<i>неверно 15</i>
Самый жаркий месяц в Новой Зеландии - июль	<del>верно</del> / неверно	<i>15</i>
В Мурманске солнце иногда не заходит за горизонт	верно / <del>неверно</del>	<i>15</i>
Самая длинная река Африки - Конго	<del>верно</del> / неверно	<i>15</i>
Самая большая страна мира по площади - Россия	верно / <del>неверно</del>	<i>15</i>

В России можно встретить тигров в дикой природе

верно / неверно

15

Томаты и картофель родом из Америки

верно / неверно

15

Самые большие запасы пресной воды на Земле сосредоточены в озёрах

верно / неверно

15

Задание № 3 - 165

Географические объекты встречаются не только в книгах и атласах, но и в песнях. Ознакомьтесь с отрывками из песен и ответьте на вопросы:

<p>Но даже в фирменных джинсах и фирменной майке Свердловску пока далеко до Ямайки</p> <p>Пока далеко до Ямайки и Питеру Судя по зимним ботинкам и зимнему свитеру</p>	<p>1) Какое название носит сейчас Свердловск? <u>Екатеринбург</u> 25</p> <p>2) Какое море омывает берега острова Ямайка? <u>Карибское</u> 25</p>
<p>Лежали на солнце, попали под ливень - И сразу стемнело на Финском заливе. Все стало так ново и так непривычно, Когда неожиданно вспыхнула спичка</p>	<p>3) Частью какого моря является Финский залив? <u>Балтийского</u> 25</p> <p>4) Как называется самый большой город, расположенный на берегу Финского залива? <u>Санкт-Петербург</u> 25</p>
<p>На границе тучи ходят хмуро, Край суровый тишиной объят. У высоких берегов Амура Часовые Родины стоят.</p>	<p>5) Граница России с какой страной частично проходит по реке Амур? <u>Китай</u></p> <p>6) В какой океан впадает река Амур? <u>Тихий</u> 25</p>
<p>Заповедный напев, заповедная даль. Свет хрустальной зари, свет над миром встающий.</p> <p>Мне понятна твоя вековая печаль, Беловежская пуца, Беловежская пуца.</p>	<p>7) Назовите любую из двух стран, где расположен национальный парк «Беловежская пуца»?</p> <p>8) Какое парнокопытное животное является символом парка? <u>Олень</u></p>
<p>Нарьян-Мар, мой Нарьян-Мар — Городок не велик и не мал. У Печоры у реки, Где живут оленеводы И рыбачат рыбаки.</p>	<p>9) Центром какого региона России является город Нарьян-Мар? <u>Ненецкий автономный округ</u></p> <p>10) В какое море впадает река Печора? <u>Баренцево</u> 25</p>

Успехов в выполнении!

Итого 44 балла